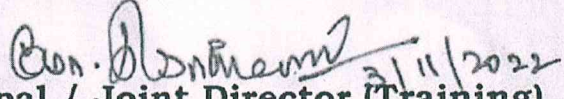




Government of Tamil Nadu

Announcement from the Department of Survey and Settlement

Applications are invited for 3 month Licentiate course in Land Surveying, from candidates, who have obtained any of the following qualifications: B.E., (Civil Engineering), B.E.,(Geo-informatics), M.Sc., (Geography), M.Sc., (Earth Remote Sensing and Geo-Information Technology) (or) Diploma in Civil Engineering (or) National Trade Certificate in the Trade of Surveyor awarded by the National Council for Vocational Training (for Surveyor) (or) Certificate in Army Trade Surveyor (Field) issued by the Madras Engineering Group. Complete details of the course can be downloaded from the Website: <https://tnlandsurvey.tn.gov.in>


Principal / Joint Director (Training)
Survey Training Institute,
Orathanadu



Government of Tamil Nadu
Department of Survey and Settlement

Applications are invited for 'Licentiate course in Land Surveying'.

[Vide G.O.Ms.No.362, Revenue and Disaster Management Dept., Dated: 04.10.2019]

G.O.Ms.No.412, Revenue and Disaster Management Dept., Dated:22.06.2021

G.O.(Ms).No.352, Revenue and Disaster Management Dept.,Dated: 01.08.2022]

1. Applicant should be a resident Indian and should have resided for the past 5 years in the State of Tamil Nadu at the time of applying for the course. The applicant should have studied Tamil as a subject in 'SSLC' (X-Std).
2. **Objective of the Course:-** To impart training in Land Surveying and to issue Licence, so that needy agencies can hire them for conducting land survey. The applicants may note that the license in land surveying will not lead to any preference in Government employment. Further the Department is not responsible for assured employment or remuneration after becoming 'Licensed Surveyor'.
3. **Course Structure:**
Duration: 3 months.
Training to 100 Persons will be imparted at the Tamilnadu Survey Training Institute, Orathanadu (Thanjavur District), and training to 25 persons will be imparted at the Centre for Survey Training and Research (CSTAR), Anna University Campus, Chennai. First Two Months of the Training will comprise Traditional Survey using Chain, Cross-Staff, and Theodolite and Modern Survey using Global Positioning System (GPS) and Electronic Total Station (ETS) and for the last one month training will be imparted in real-time project in Re-survey/ Town Survey in any one of the districts where such work is in progress. On successful completion of the course, 'License for Land Surveying' will be issued.
4. **Fees to be paid:** Application processing Fee: Rs.500/- (Rupees Five hundred only) to be paid through the SBI portal (for which web link is attached) and the 'e-receipt' should be attached with the application. It is non-refundable.
5. **Course Fee:**
Rs.30,000/- (Rupees thirty thousand only). It is non-refundable at any circumstance. Expenses towards boarding, lodging and travel expenses should be borne by the trainees. The course fee is payable only if the applicant is selected for the course.
6. **Educational Qualifications: (Any of the following obtained from institutions recognized by the Government of Tamil Nadu)**
 - (i) B.E. (Civil Engineering),
 - (ii) B.E., (Geo – Informatics),
 - (iii) M.Sc., (Geography),
 - (iv) M.Sc., (Earth Remote Sensing and Geo – Information Technology)

OR

 - (v) Diploma in Civil Engineering

OR

Any of the following trade certificates

National Trade Certificate in the trade of Surveyor awarded by the National Council for Vocational Training (for Surveyor)

Certificate in Army Trade Surveyor (Field) issued by the Madras Engineering Group.

7. Ratio to be adopted for selection of trainees:

B.E.Degree in Civil / B.E.(Geo-Informatics), M.Sc.,(Earth Remote Sensing and Geo-Information Technology)	35%
Diploma in Civil Engineering	50%
National Trade Certificate in the Trade of Surveyor awarded by National Council for Vocational Training (for Surveyor)	10%
A Certificate in Army Trade Surveyor (Field) issued by Madras Engineering Group	5%

If any of the above category of persons with the requisite qualification are not available for selection, Diploma holders in Civil Engineering will be selected for the vacant slots.

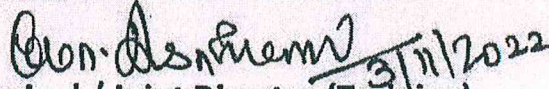
8. Age Limit: Should not have crossed 50 years as on the date of applying for the course.

9. Selection Process:

Selection will be based on the higher overall percentage of marks obtained in the Applicant's respective qualification.

Filled-in application along with copies of educational mark lists, certificates, e-receipt of application processing fee, (Rs.500/-) etc., should be sent by Registered post to "The Principal/Joint Director(Training), Survey Training Institute, Orathanadu-614625, Thanjavur District". The envelope containing the application should be superscribed as "Application for 'Licentiate course in Land Surveying'".

10. Last Date for receipt of filled-in application with all its enclosures: 30.11.2022


Principal / Joint Director (Training)
Tamilnadu Survey Training Institute,
Orathanadu

Application for ' Licentiate Course in Land Surveying'

Tick [✓] against your eligible qualification for applying below:

Sl.No.	Category of Educational Qualification
1	Diploma in Civil Engineering
2	B.E. (Civil Engineering); B.E., (Geo-Informatics); M.Sc., (Geography), MSc., (Earth Remote Sensing and Geo-Information Technology)
3	National Trade Certificate in the trade of Surveyor awarded by the National Council for Vocational Training (For Surveyor)
4	A Certificate in Army Trade Surveyor (Field) issued by the Madras Engineering Group

Self-attested passport
size photograph of the
applicant

I Personal Profile

- 1 Applicant Name :
- 2 Father Name :
- 3 Mother Name :
- 4 Date of Birth :
- 5 Gender (male / female) :
- 6 Nationality :
- 7 Mobile Number :
- 8 Mail ID :
- 9 Permanent Address :
- 10 Address for Communication :
(if different from the above)

11 Details of past employment (if any) :

From which date	To which date	Employed in which Organization	Remarks

II Educational Qualification

Sl.No.	Name of Examination	Month & Year of Passing	Name of the Board/ University	Percentage of Marks (% of consolidated marks from all the subjects in all the semesters)	Remarks
1	S. S. L. C.				
2	H. S. C.				
3	Diploma in Civil Engineering				
4	B.E., (Civil Engineering,				
	B.E., (Geo-Informatics),				
	M.Sc., (Geography),				
	M.Sc., (Earth Remote Sensing and Geo-Information Technology				

For Trade Certificate Holders

Sl.No.	Name of the Trade	Issuing Authority	Date of Issue	Remarks
1	National Trade Certificate in the Trade of Surveyor awarded by the Council for Vocational Training (for Surveyor)			
2	Certificate in Army Trade Surveyor (Field)			

III Declaration


- 1 I am willing to serve anywhere in Tamilnadu
- 2 I declare that I am an Indian Natinal and have been residing in Tamilnadu for the past 5 years
- 3 I hereby declare that the details furnished above are true to the best of my knowledge and belief.
- 4 I undertake to inform you any of the changes therein immediately.
- 5 I am aware that if any of the particulars provided by me is found to be incorrect at later stage, legal action will be taken against me.

Place:

(Signature)

Date:

INSTRUCTIONS TO APPLICANTS


1. Application form should be filled legibly in BLOCK LETTERS.
2. Recent passport size photograph of the applicant must be affixed in the space provided for it and it should be self attested
3. Self-attested copies of mark sheet of SSLC, Consolidated mark Sheet issued after successful completion of (or mark sheet issued for each semester) the Diploma in Civil Engineering; Degree in Civil Engineering/Geo-Informatics; M.Sc. Geography/Earth Remote Sensing and Geo-Information Technology; National Trade Certificate in the Trade of Surveyor awarded by the National Council for Vocational Training (for Surveyor), Certificate in Army Trade Surveyor (Field) issued by the Madras Engineering Group, Ration Card, Aadhar Card or any other document approved as Address & Identification proof by the Central Government / Government of Tamilnadu should be enclosed with the application.
4. Filled-in application along with the enclosures should be sent by Registered post to "The Principal / Joint Director (Training), Tamilnadu Survey Training Institute, Orathanadu 614625, Thanjavur District" The envelop containing the application should be superscribed as "Application for Licentiate course in Land Surveying"
5. Application fee Rs.500/- (Five hundred only) should be paid through any of the following methods:
<https://www.onlinesbi.sbi/sbicollect/icollecthome.htm?corpID=5045813>
(Or)
<https://tinyurl.com/TNSTI>
(Or)

6. Last date for Receipt of filled-in application with all it's enclosures : 30.11.2022.



தமிழ்நாடு அரசு,

நில அளவை மற்றும் நிலவரித் திட்டத் துறையின் அறிவிப்பு

தமிழ்நாடு அரசால் அங்கீகரிக்கப்பட்ட கல்வி நிறுவனங்களில்
, B.E. (Civil Engineering), B.E., (Geo – Informatics), M.Sc.,
(Geography), M.Sc., (Earth Remote Sensing and Geo – Information
Technology), Diploma in Civil Engineering ஆகிய கல்வித் தகுதிகளில்
ஒன்றினை பெற்றவர்களிடமிருந்தும், National Trade Certificate in the
Trade of Surveyor awarded by the National Council for Vocational
Training (For Surveyor) அல்லது Certificate in Army Trade Surveyor
(Field) issued by the Madras Engineering Group சான்றிதழ்
பெற்றவர்களிடமிருந்தும், "நில அளவை செய்வதற்கான உரிமம்"
பெறுவதற்குரிய 3 மாத பயிற்சிக்கான விண்ணப்பங்கள்
வரவேற்கப்படுகின்றன. இது குறித்த முழு விவரங்களையும்
விண்ணப்பப்படிவத்தையும் "<https://tnlandsurvey.tn.gov.in>"
இணையதளத்தில் பதிவிறக்கம் செய்து கொள்ளலாம்.
விண்ணப்பிப்பதற்கான கடைசி தேதி 30.11.2022


முதல்வர் / இணை இயக்குநர் (பயிற்சி)
நில அளவைப் பயிற்சி நிலையம்,
ஓரத்தநாடு.



தமிழ்நாடு அரசு

நிலஅளவை மற்றும் நிலவரித்திட்ட துறை

நிலஅளவை செய்வதற்கான உரிமம்” பெறுவதற்குரிய பயிற்சிக்கான விண்ணப்பங்கள் வரவேற்கப்படுகின்றன.

[காண்க: அரசு ஆணை எண். 362, வருவாய் மற்றும் பேரிடர் மேலாண்மைத் துறை, நாள்:04.10.2019.

அரசு ஆணை எண். 412, வருவாய் மற்றும் பேரிடர் மேலாண்மைத் துறை,நாள்:22.06.2021.

அரசு ஆணை எண். 352, வருவாய் மற்றும் பேரிடர் மேலாண்மைத் துறை, நாள்: 01.08.2022.]

1. விண்ணப்பதாரர் இந்திய குடிமகனாகவும், இப்பயிற்சிக்கு விண்ணப்பிக்கும் நாளிற்கு முந்தைய 5 ஆண்டுகளாக தமிழ்நாட்டில் வசித்து வருபவராகவும் இருத்தல் வேண்டும். பள்ளி இறுதித் தேர்வில் (எஸ்.எஸ்.எல்.சி) தமிழை ஒரு பாடமாக கற்றவராகவும் இருத்தல் வேண்டும்.

2. பயிற்சியின் நோக்கம்:-

நிலஅளவை செய்வதற்கான உரிமம் பெற்றவர்களை அரசுத்துறைகளும், இதர நிறுவனங்களும் பயன்படுத்திக் கொள்ளும் வகையில், தகுதியுடையோருக்கு நிலஅளவைப் பயிற்சி அளித்து உரிமம் வழங்குதல்.

இப்பயிற்சி பெறுவோருக்கு அரசுப்பணியில் முன்னுரிமை ஏதும் வழங்கப்பட மாட்டாது என்பதை விண்ணப்பதாரர்கள் கவனத்தில் கொள்ள வேண்டும். மேலும், நிலஅளவை உரிமம் பெறுவோருக்கு வேலைவாய்ப்போ அல்லது ஊதியமோ வழங்கப்படும் என்பதற்கு எந்த உத்தரவாதமும் வழங்கப்பட மாட்டாது.

3. பயிற்சி விவரம்:-

பயிற்சிக் காலம் : 3 மாதங்கள்

தஞ்சாவூர் மாவட்டத்திலுள்ள ஓரத்தநாட்டில் அமைந்துள்ள நிலஅளவைப் பயிற்சி நிலையத்தில் 100 நபர்களுக்கும், சென்னையில் அண்ணா பல்கலைக்கழக வளாகத்தில் செயல்படும் நிலஅளவை பயிற்சி மற்றும் ஆராய்ச்சி நிறுவனத்தில் (CSTAR) 25 நபர்களுக்கும் பயிற்சி அளிக்கப்படும். முதல் இரண்டு மாதங்களுக்கு பாரம்பரிய நிலஅளவை கருவிகளான சங்கிலி, நேர்கோணகட்டை மற்றும் கோணமாணி ஆகியவற்றைக் கொண்டும், நவீன நில அளவைக் கருவிகளான பூகோள நிலைக்கலன் மற்றும் மின்னணு நிலஅளவைக் கருவி ஆகியவற்றைக் கொண்டும் பயிற்சி அளிக்கப்படும். மூன்றாவது மாதத்தில் மறுநிலஅளவை / நகர நிலஅளவை நடைபெறும் மாவட்டங்களுள் ஒன்றில் புலப்பணி மேற்கொள்ள பயிற்சி அளிக்கப்படும். வெற்றிகரமாக பயிற்சியினை நிறைவு செய்தபின்னர் "நிலஅளவை செய்வதற்கான உரிமம்" வழங்கப்படும்.

4. பயிற்சிக் கட்டணங்கள் :-

விண்ணப்ப பரிசீலனை கட்டணம் - ரூ.500/- (ரூபாய் ஐந்நூறு மட்டும்)

இதனை இணைப்பில் குறிப்பிடப்பட்டுள்ள பாரத ஸ்டேட் வங்கியின் இணைய தளத்தில் செலுத்தி, பதிவிறக்கம் செய்யப்பட்ட ஒப்புக்கரசீதை (e-receipt) விண்ணப்பத்துடன் இணைத்து அனுப்பவேண்டும். இக்கட்டணம் திரும்ப வழங்கப்படமாட்டாது.

பயிற்சிக் கட்டணம் - ரூ.30,000/- (ரூபாய் முப்பதாயிரம் மட்டும்)

விண்ணப்பதாரரின் விண்ணப்பம் ஏற்கப்பட்டு பயிற்சிக்கு அழைக்கப்படும்போது பயிற்சிக் கட்டணம் செலுத்தப்பட வேண்டும். உறைவிடம், உண்டி மற்றும் பயணகட்டணங்களை சம்பந்தப்பட்ட பயிற்சியாளரே ஏற்றுக்கொள்ள வேண்டும். விண்ணப்ப பரிசீலனை கட்டணமும், பயிற்சிக் கட்டணமும் செலுத்தப்பட்ட பின்னர் எக்காரணம் கொண்டும் திரும்ப வழங்கப்பட மாட்டாது.

5. விண்ணப்பிப்பதற்குரிய தகுதிகள் :-

அரசால் அங்கீகரிக்கப்பட்ட கல்வி நிறுவனங்களில் பெறப்பட்ட கீழ்க்காணும் கல்வித் தகுதிகளில் ஒன்றினையோ

- (i) B.E.(Civil Engineering),
- (ii) B.E.,(Geo - Informatics),
- (iii) M.Sc.,(Geography),
- (iv) M.Sc.,(Earth Remote Sensing and Geo - Information Technology)
- (v) Diploma in Civil Engineering

அல்லது

கீழ்க்காணும் சான்றிதழ்களில் ஒன்றினையோ பெற்றிருக்க வேண்டும்.

- (i) National Trade Certificate in the Trade of Surveyor awarded by the National Council for Vocational Training (For Surveyor)
- (ii) A Certificate in Army Trade Surveyor (Field) issued by the Madras Engineering Group

6. பயிற்சியாளர்களின் தெரிவிற்கான விகிதங்கள்

- | | |
|--|-----|
| ➤ B.E. (Civil Engineering, B.E., (Geo - Informatics), M.Sc., (Geography), M.Sc., (Earth Remote Sensing and Geo - Information Technology) | 35% |
| ➤ Diploma in Civil Engineering | 50% |
| ➤ National Trade Certificate in the Trade of Surveyor awarded by the National Council for Vocational Training (For Surveyor) | 10% |
| ➤ A Certificate in Army Trade Surveyor (Field) issued by the Madras Engineering Group | 5% |

மேற்குறிப்பிட்ட பிரிவுகளில் ஏதேனும் ஒரு பிரிவில் உரிய கல்வித் தகுதியினை பெற்ற நபர்கள் இல்லாதபட்சத்தில் அக்காலியிடங்கள் Diploma in Civil Engineering கல்வித் தகுதி பெற்றவர்களைக் கொண்டு பூர்த்தி செய்யப்படும்.

7. வயது வரம்பு:-

விண்ணப்பிக்கும் தேதியில் 50 வயதை கடந்திருக்கக்கூடாது.

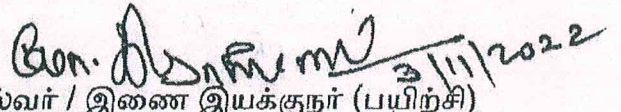
8. தெரிவு செய்யப்படும் முறை:-

கல்வித் தகுதிக்குரிய படிப்பில் அனைத்துப் பாடங்களிலும் பெற்ற மதிப்பெண்களின் விழுக்காட்டின் அடிப்படையில் (Overall percentage of marks) பயிற்சியாளர்கள் தெரிவு செய்யப்படுவர்.

9. பூர்த்தி செய்யப்பட்ட விண்ணப்பத்தினை, கல்வித் தகுதிக்குரிய மதிப்பெண் பட்டியல்களின் நகல்கள், கல்விச் சான்றிதழ்களின் நகல்கள் மற்றும் விண்ணப்ப பரிசீலனைக் கட்டணமாக ரூ.500/- செலுத்தப்பட்டதற்கான ஆவணம் ஆகியவற்றுடன் பதிவு அஞ்சல் மூலம் "முதல்வர் / இணை இயக்குநர் (பயிற்சி), நிலஅளவைப் பயிற்சி நிலையம், ஓரத்தநாடு - 614 625, தஞ்சாவூர் மாவட்டம்" என்ற முகவரிக்கு அனுப்பி வைக்க வேண்டும். விண்ணப்பம் அடங்கிய அஞ்சல் உறையின் மேல் "நிலஅளவை செய்வதற்கான உரிமம் பெறுவதற்குரிய பயிற்சிக்கான விண்ணப்பம்" என குறிப்பிடப்பட வேண்டும்.

10. பூர்த்தி செய்யப்பட்ட விண்ணப்பம் (இணைப்புகளுடன்)

வந்தடைய கடைசி தேதி: 30.11.2022.


முதல்வர் / இணை இயக்குநர் (பயிற்சி)
நிலஅளவைப் பயிற்சி நிலையம்,
ஓரத்தநாடு.

நிலைஅளவை செய்வதற்கான உரிமம் பெறுவதற்குரிய பயிற்சிக்கான விண்ணப்பம்

கீழ்க்கண்டுகள்வற்றில் ஏதாவது ஒன்றை தெரிவு (✓) செய்யவும்.

வளண் விண்ணப்பதாரரின் தகுதி

1	Diploma in Civil Engineering	<input type="checkbox"/>	<div style="border: 1px solid black; padding: 5px;"> <p align="center">சுய</p> <p align="center">சான்றொப்பமிட்</p> <p align="center">புகைப்படம்</p> </div>
2	B.E. (Civil Engineering); B.E., (Geo - Informatics); M.Sc., (Geography), M.Sc., (Earth Remote Sensing and Geo - Information Technology)	<input type="checkbox"/>	
3	National Trade Certificate in the Trade of Surveyor awarded by the National Council for Vocational Training (For Surveyor)	<input type="checkbox"/>	
4	Certificate in Army Trade Surveyor (Field) issued by the Madras Engineering Group	<input type="checkbox"/>	

I மனுதாரரின் சுய விபரங்கள்

- 1 விண்ணப்பதாரரின் பெயர் :
 - 2 தந்தையார் பெயர் :
 - 3 தாயார் பெயர் :
 - 4 பிறந்த தேதி :
 - 5 பாலினம் :
 - 6 எந்த நாட்டை சேர்ந்தவர் :
 - 7 கைப்பேசி எண் :
 - 8 மின்னஞ்சல் :
 - 9 நிரந்தர முகவரி :
 - 10 தொடர்பு முகவரி :
- (நிரந்தர முகவரியில் இருந்து வேறுபட்டால்)

11 இதுவரை மேற்கொண்ட பணிகளின் விவரம்:

(Details of past employments)

எந்த தேதி முதல்?	எந்த தேதி வரை?	எந்த நிறுவனத்தில்?	குறிப்பு

II கல்வித் தகுதி விபரங்கள்

வ. எண்	தேர்வின் பெயர்	தேர்ச்சி பெற்ற மாதம் மற்றும் வருடம்	தேர்வு வாரியம் / பக்கலைக் கழகத்தின் பெயர்	அனைத்து செமஸ்டர்களிலும் அனைத்து பாடங்களிலும் பெற்ற மதிப்பெண்களின் ஒட்டு மொத்த சதவீதம்	குறிப்பு
1	S.S.L.C.				
2	H.S.C.				
3	Diploma in Civil Engineering				
4	B.E., (Civil Engineering), B.E., (Geo - Informatics); M.Sc., (Geography), M.Sc., (Earth Remote Sensing and Geo - Information Technology)				

தொழில்நுட்ப சான்று பெற்று உள்ளவர்களின் தகுதி விபரங்கள்

வ. எண்	சான்று விவரம்	சான்று யாரால் வழங்கப்பட்டது என்ற விபரம்	சான்று வழங்கப்பட்ட நாள்	குறிப்பு
1	National Trade Certificate in the Trade of Surveyor awarded by the Council for Vocational Training (for Surveyor)			
2	Certificate Holder of Army Trade Surveyor (Field)			

III. சான்றொப்பம்

1. தமிழ்நாட்டில் எந்த இடத்திலும் பணிபுரிய தயாராக உள்ளேன்.
2. நான் இந்திய குடிமகன் எனவும், கடந்த 5 ஆண்டுகளாக தமிழ்நாட்டில் வசித்து வருகிறேன் எனவும் உறுதியளிக்கிறேன்.
3. என்னுடைய நம்பிக்கைக்கும் அறிவுக்கும் ஏற்ற வகையில் மேலே குறிப்பிட்டுள்ள தகவல்கள் அனைத்தும் சரியானவை என்று இதன் மூலம் உறுதி கூறுகிறேன்.
4. அந்த தகவல்களில் மாற்றம் ஏதும் ஏற்பட்டால் நான் உடனடியாக உங்களுக்கு தெரிவிக்க நடவடிக்கை மேற்கொள்கிறேன்.
5. என்னால் அளிக்கப்பட்ட தகவல்கள் தவறானவை என அறியப்பட்டால், என்மீது சட்டப்படியான நடவடிக்கை மேற்கொள்ளப்படும் என்பதை அறிவேன்.

இடம்:

நாள்:

விண்ணப்பதாரரின் கையொப்பம்

விண்ணப்பதாரருக்கான அறிவுரைகள்

1. விண்ணப்பப் படிவம் கருப்பு அல்லது நீல நிறமையினால் தெளிவான எழுத்துகளில் பூர்த்தி செய்யப்பட வேண்டும்.
2. சமீபத்தில் எடுக்கப்பட்ட பாஸ்போர்ட் அளவிலான விண்ணப்பதாரின் புகைப்படம் விண்ணப்பத்தில் அதற்கென ஒதுக்கப்பட்ட இடத்தில் ஒட்டப்பட்டு, விண்ணப்பதாரரால் கையொப்பமிடப்பட வேண்டும்.
3. விண்ணப்பதாரரால் சுய சான்றொப்பமிடப்பட்ட பள்ளி இறுதித் தேர்வு மதிப்பெண் பட்டியல்களின் நகல்கள், பட்டய மற்றும் பட்டப்படிப்பில் பெறப்பட்ட தொகுப்பு மதிப்பெண் பட்டியலின் நகல் அல்லது ஒவ்வொரு பருவத்திலும் (செமஸ்டர்) வழங்கப்பட்ட மதிப்பெண் பட்டியல்களின் நகல்கள், இதர கல்வித் தகுதி சான்றிதழ்களின் நகல்கள், National Trade Certificate in the Trade of Surveyor awarded by the National Council for Vocational Training (For Surveyor) and A Certificate in Army Trade Surveyor (Field) issued by the Madras Engineering Group சான்றிதழ் நகல்கள், குடும்ப அட்டையின் நகல், ஆதார் அல்லது முகவரி மற்றும் ஆளறி சான்றாக மத்திய மாநில அரசால் அங்கீகரிக்கப்பட்ட ஏதேனும் ஒரு ஆவணத்தின் நகல் ஆகியவற்றை விண்ணப்பத்துடன் இணைத்து அனுப்ப வேண்டும்.
4. பூர்த்தி செய்யப்பட்ட விண்ணப்பம் அதன் இணைப்புகளுடன் பதிவுசூசலில் "முதல்வர் / இணை இயக்குநர் (பயிற்சி), நிலஅளவைப் பயிற்சி நிலையம், ஓரத்தநாடு - 614 625, தஞ்சாவூர் மாவட்டம் என்ற முகவரிக்கு அனுப்பி வைக்கப்பட வேண்டும். விண்ணப்பம் அடங்கிய தபால் உறையின் மேல் "நிலஅளவை செய்வதற்கான உரிமம் பெறுவதற்குரிய பயிற்சிக்கான விண்ணப்பம்" என குறிப்பிடப்பட வேண்டும்.
5. விண்ணப்ப பரிசீலனைக் கட்டணம் ரூ.500/- கீழ்க்கண்ட இணையதள வாயிலாக செலுத்தி, அதற்கான ஒப்புதல் இரசீது (e-receipt) விண்ணப்பத்துடன் இணைக்கப்பட வேண்டும். விண்ணப்ப பரிசீலனைக் கட்டணம் செலுத்தப்படாத விண்ணப்பங்கள் பரிசீலனைக்கு உட்படுத்தப்படமாட்டாது.

<https://www.onlinesbi.sbi/sbicollect/collecthome.htm?corpID=5045813>

(or)

<https://tinyurl.com/TNSTI>

(or)



6. பூர்த்தி செய்யப்பட்ட விண்ணப்பங்கள் வந்து சேர வேண்டிய கடைசி தேதி: 30.11.2022.